

**AUTO N° 020 De**  
**03 de febrero 2022**

“Por medio del cual inicia un trámite administrativo ambiental correspondiente a la solicitud de autorización para talar árboles aislados localizados en centros urbanos, ubicado en el Km 1.1 vía Alejandría planta el copey –Cesar, en atención a la solicitud realizada por el señor Héctor Mansalva Rojas identificado con cedula de ciudadanía No 19476113 de Bogotá en calidad de representante legal de Cenit Transporte y Logística de Hidrocarburos S.A con identificación tributaria No 900312103”

El Profesional Universitario y Coordinador GIT para la Gestión de Recursos Naturales, Ecosistemas Estratégicos y Áreas Protegidas de la Corporación Autónoma Regional del Cesar “CORPOCESAR”, en ejercicio de sus funciones de conformidad con lo dispuesto en la Resolución No 0565 del 30 de junio de 2017, y la Resolución 0012 del 18 de enero del 2022 emanada de la Dirección General de esta entidad.

**CONSIDERANDO**

Que, el 22 de Noviembre de 2021, el señor Héctor Mansalva Rojas identificado con cedula de ciudadanía No 19476113 de Bogotá en calidad de representante legal de Cenit Transporte y Logística de Hidrocarburos S.A con identificación tributaria No 900312103, presentó a Corpocesar mediante oficio con radicado interno No 10791, solicitando autorización para talar árboles aislados localizados en centros urbanos, ubicado en el Km 1.1 vía Alejandría planta el copey –Cesar, anexando los siguientes documentos.

1. Formulario para talar árboles aislados localizados en centros urbanos.
2. Solicitud de la aplicación del artículo 2.2.1.1.9.3 del decreto 1076 del 2015.
3. Certificado de libertad y tradición

Que por mandato del Numeral 9 del Artículo 31 de la ley 99 de 1993, compete a las Corporaciones Autónomas Regionales, otorgar concesiones, permisos, autorizaciones y licencias ambientales requeridas por la ley para el uso, aprovechamiento o utilización de los recursos naturales renovables o para el desarrollo de actividades que afecten o puedan afectar el medio ambiente.

Que el Ministerio de Ambiente y Desarrollo Sostenible — MADS, con el objetivo de compilar y relacionar las normas de carácter reglamentario que rigen en el sector y contar con un instrumento jurídico único para el mismo, expidió el Decreto No. 1076 del 26 de mayo de 2015, Decreto Único Reglamentario del Sector Ambiente y Desarrollo Sostenible.

Que de conformidad con lo dispuesto en el Artículo 2.2.1.1.9.3 del decreto 1076 del 26 de mayo de 2015, (Decreto Único Reglamentario del Sector Ambiente y Desarrollo Sostenible), “ *Cuando se requiera talar o podar árboles aislados localizados en centros urbanos que por razones de su ubicación, estado sanitario o daños mecánicos estén causando perjuicio a la estabilidad de los suelos, a canales de agua, andenes, calles, obras de infraestructura o edificaciones, se solicitará por escrito autorización, a la autoridad competente, la cual tramitará la solicitud de inmediato, previa visita realizada por un funcionario competente que compruebe técnicamente la necesidad de talar los árboles.*”

Que a la luz de lo dispuesto en el artículo 2.2.1.1.9.4 del decreto en citas, cuando se requiera talar, trasplantar o reubicar árboles aislados localizados en centros urbanos, para la realización, remodelación o ampliación de obras públicas o privadas de infraestructura, construcciones, instalaciones y similares, se solicitará autorización ante la Corporación respectiva, la cual tramitará la solicitud, previa visita realizada por un funcionario competente, quien verificará la necesidad de tala o reubicación aducida por el interesado, para lo cual emitirá concepto técnico. La autoridad competente podrá autorizar dichas actividades, consagrando la obligación de reponer las especies que se autoriza talar. Igualmente, señalará las condiciones de la reubicación o trasplante cuando sea factible.

Que a través de resolución No. 0565 del 30 de junio de 2017 proferida por el Director General, se crearon Grupos Internos de Trabajos (GIT) al interior de la Corporación Autónoma Regional del Cesar – CORPOCESAR, entre ellos, el GIT para la Gestión de Recursos Naturales, al cual le fueron asignadas entre otras, la función de expedir todos los actos administrativos que se requieran para atender las solicitudes de aprovechamiento forestal doméstico y aprovechamiento de árboles aislados de que trata el decreto 1076 de 2015 o la norma que los modifique, sustituya o adicione, en la zona o área correspondiente a su jurisdicción.

En razón y mérito de lo expuesto se,

[www.corpocesar.gov.co](http://www.corpocesar.gov.co)

Km 2 vía La Paz. Lote 1 U.I.C Casa e´ Campo. Frente a la feria ganadera

Valledupar-Cesar

Teléfonos +57- 5 5748960 018000915306

Fax: +57 -5 5737181

Continuación AUTO N° 020 De 03 de febrero de 2022 "Por medio del cual inicia un trámite administrativo ambiental correspondiente a la solicitud de autorización para talar árboles aislados localizados en centros urbanos, ubicado en el Km 1.1 vía Alejandría planta el copey –Cesar, en atención a la solicitud realizada por el señor Héctor Mansalva Rojas identificado con cedula de ciudadanía No 19476113 de Bogotá en calidad de representante legal de Cenit Transporte y Logística de Hidrocarburos S.A con identificación tributaria No 900312103" \_\_\_\_\_ 2

### DISPONE

**ARTÍCULO PRIMERO:** Iniciar trámite administrativo ambiental correspondiente a la solicitud presentada por el señor Héctor Mansalva Rojas identificado con cedula de ciudadanía No 19476113 de Bogotá en calidad de representante legal de Cenit Transporte y Logística de Hidrocarburos S.A con identificación tributaria No 900312103, para talar árboles aislados localizados en centros urbanos, ubicado en el Km 1.1 vía Alejandría planta el copey –Cesar.

**ARTICULO SEGUNDO:** Ordenar la práctica de una diligencia de inspección técnica ubicado en el Km 1.1 vía Alejandría planta el copey –Cesar; con el objeto de establecer la viabilidad de lo solicitado. La diligencia se cumplirá el día 07 de febrero del 2022, con intervención de los funcionarios Jorge Armado Rincones Fernández / Profesional De Apoyo y Talía María Barroso / Profesional De Apoyo, quienes deberán rendir informe a la Coordinación de recursos naturales ecosistemas estratégicos y áreas protegidas indicando lo siguiente:

1. *Antecedentes*
2. *Situación encontrada*
3. *Ubicación geográfica del predio determinando.*
4. *Fijación de coordenadas Geográficas del sitio donde se realizará la diligencia, Con la utilización del sistema de posicionamiento global (GPS) y el SISTEMA MAGNA SIRGAS.*
5. *Concepto técnico.*
6. *Todo aquello que se considere técnicamente necesario para resolver lo pedido.*

**PARAGRAFO:** El informe debe estar soportado y sustentando con fotografías detalladas sobre todos los aspectos verificados al momento de la visita, esto debe ser insertado en el cuerpo del informe técnico.

**ARTÍCULO TERCERO:** En virtud de la calamidad ambiental a nivel mundial y por hacerse necesario el transporte y movilización de los citados servidores de la entidad hasta el sitio del proyecto con su respectivo retorno, se debe cumplir en todo caso con las medidas de protección y con los protocolos de bioseguridad que establece el Ministerio de Salud y Protección Social para el control de la pandemia del Coronavirus COVID - 19. Así mismo, deberán atender las instrucciones que para evitar la propagación del Coronavirus COVID-19 hayan adoptado o expedido los diferentes ministerios y entidades del orden nacional y territorial.

**ARTICULO CUARTO:** Tener como interesada a cualquier persona natural o jurídica que desee intervenir, de acuerdo a lo establecido en los Artículos 69 y 70 de la Ley 99 de 1993.

**ARTICULO QUINTO:** Notifíquese a el señor Héctor Mansalva Rojas identificado con cedula de ciudadanía No 19476113 de Bogotá, o su apoderado legalmente constituido.

**ARTICULO SEXTO:** Comuníquese al señor Procurador Judicial 8 II Ambiental y Agrario.

**ARTICULO SEPTIMO:** Publíquese en el Boletín oficial de CORPOCESAR.

**ARTICULO OCTAVO:** Contra lo resuelto no procede recurso en vía gubernativa por tratarse de un acto de trámite.

Dado en Valledupar a los tres (03) días del mes de febrero de 2022.




### NOTIFÍQUESE, COMUNÍQUESE, PUBLIQUESE Y CÚMPLASE



**OSNEYDER DE JESÚS QUINTERO ESCORCIA**

**Coordinador GIT para la Gestión De Recursos Naturales, Ecosistemas Estratégicos y Áreas Protegidas.**

Continuación AUTO N° 020 De 03 de febrero de 2022 "Por medio del cual inicia un trámite administrativo ambiental correspondiente a la solicitud de autorización para talar árboles aislados localizados en centros urbanos, ubicado en el Km 1.1 vía Alejandría planta el copey –Cesar, en atención a la solicitud realizada por el señor Héctor Mansalva Rojas identificado con cedula de ciudadanía No 19476113 de Bogotá en calidad de representante legal de Cenit Transporte y Logística de Hidrocarburos S.A con identificación tributaria No 900312103" \_\_\_\_\_ \_3

	<b>Nombre Completo</b>	<b>Firma</b>
<b>Proyectó</b>	Jorge A. Rincones / Profesional De Apoyo	
<b>Revisó</b>	Paola Valverde /Abogada	
<b>Aprobó</b>	Osneyder De Jesús Quintero/ Coordinador GIT para la Gestión De Recursos Naturales, Ecosistemas Estratégicos y Áreas Protegidas	

Expediente: CG-RNEEAP No 013 -2022